

«Согласовано»

Руководитель Исполнительного комитета  
Чистопольского муниципального  
района РТ

«1» сентября 2021г.

Р. Хасанов

«Согласовано»

Начальник ОГИБДД ОМВД  
по Чистопольскому району РТ

И.И. Валиуллин

«1» сентября 2021г.

«Утверждаю»

Директор ГБОУ «Чистопольская  
кадетская школа-интернат имени  
Героя Советского Союза Кузьмина  
Сергея Евдокимовича»

«1» сентября 2021г.

В.И. Буслаева

## ПАСПОРТ

дорожной безопасности  
государственного бюджетного образовательного учреждения  
«Чистопольская кадетская школа-интернат имени  
Героя Советского Союза Кузьмина Сергея Евдокимовича»

2021г.

## Общие сведения

**Наименование ОУ: ГБОУ «Чистопольская кадетская школа-интернат имени Героя Советского Союза Кузьмина Сергея Евдокимовича»**  
**(наименование образовательной организации)**

**Государственное бюджетное образовательное учреждение «Чистопольская кадетская школа-интернат имени Героя Советского Союза Кузьмина Сергея Евдокимовича»**  
**(полное наименование образовательной организации)**

**Тип ОУ: Бюджетное учреждение**

**Юридический адрес: 422980,РТ, Чистопольский район, Чистополь, ул. Л.Толстого, д. 44А**

**Фактический адрес: 422980,РТ, Чистопольский район, Чистополь, ул. Л.Толстого, д. 44А,**

**Руководители образовательной организации:**

Директор: Буслаева Вера Ивановна (8843)425-25-53  
(фамилия, имя, отчество) (телефон)

Заместитель директора по учебной работе: Кашапова Миляуша Хусаиновна (8843)425-25-53  
(фамилия, имя, отчество) (телефон)

Заместитель директора по воспитательной работе: Бахадирова Вероника Леонидовна (8843)425-25-53  
(фамилия, имя, отчество) (телефон)

Ответственный работник МКУ «Управление образования»:

Заместитель начальника МКУ «Управление образования Исполнительного комитета Чистопольского муниципального района Республики Татарстан» по воспитательной работе  
(должность)

Гатауллина Гузель Вильсуровна (8843)425-41-90  
(фамилия, имя, отчество) (телефон)

Ответственный от Госавтоинспекции:

Инспектор по пропаганде безопасности дорожного движения отдела ГИБДД ОМВД России по Чистопольскому району  
Хаматшин Айрат Илсурович (8843)425-26-50

Ответственный работник за мероприятия по профилактике детского травматизма: воспитатель: Губайдуллин Олег Анварович (8843)425-71-37  
(фамилия, имя, отчество) (телефон)

Руководитель или ответственный работник дорожно-эксплуатационной организации, осуществляющий содержание улично-дорожной сети  
(УДС)\* Рахимов Ильдар Фаилович (84342) 5-33-68  
(фамилия, имя, отчество) (телефон)

Руководитель или ответственный работник дорожно-эксплуатационной организации, осуществляющей содержание технических средств организации дорожного движения  
(ТСОДД) Рахимов Ильдар Фаилович (84342) 5-33-68

---

\* Дорожно-эксплуатационные организации, осуществляющие содержание УДС и ТСОДД, несут ответственность в соответствии с законодательством Российской Федерации (Федеральный закон «О безопасности дорожного движения» от 10 декабря 1995 г. № 196-ФЗ, Кодекс Российской Федерации об административных правонарушениях, Гражданский кодекс Российской Федерации)

**Количество обучающихся (учащихся, воспитанников)** - 300 учащихся

**Наличие уголка по БДД:** имеется

**Наличие класса по БДД:** имеется

**Наличие автогородка (площадки) по БДД:** Нет

**Наличие автобуса в образовательной организации:** имеется  
(при наличии автобуса)

**Владелец автобуса:** ГБОУ «Чистопольская кадетская школа-интернат»

**Время занятий в образовательной организации:**

1-ая смена: с 8 час 15 мин. – до 13.час.25 мин. (период)

внеклассные занятия: 13час.50 мин. - 17 час.00 мин. (период)

**Телефоны оперативных служб**

**МЧС 01**

**Полиция 02**

**Скорая помощь 03**

## Содержание

### I. План-схемы образовательной организации (сокращение – ОО).

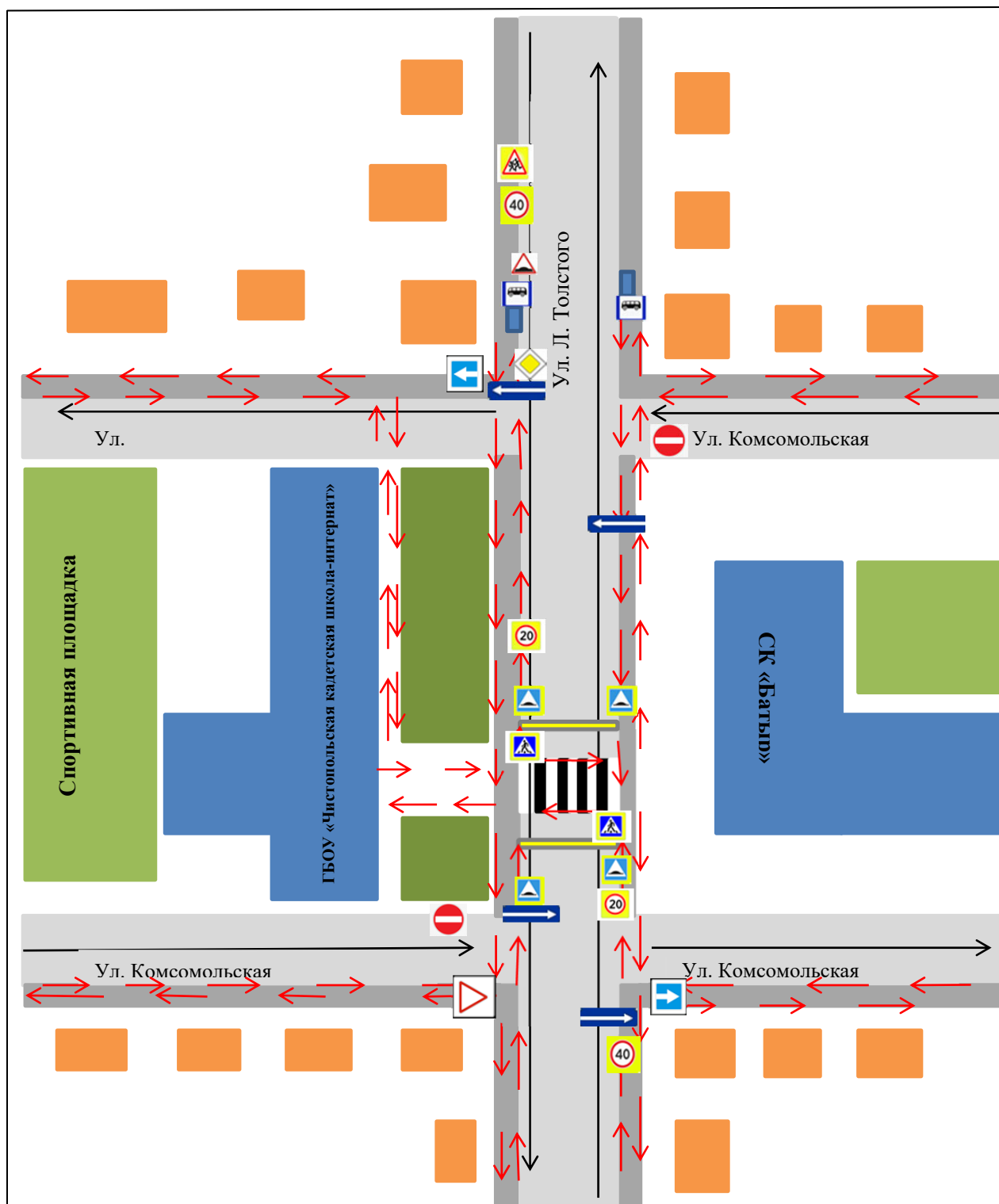
1. Район расположения образовательной организации, пути движения транспортных средств и детей (обучающихся).
2. Организация дорожного движения в непосредственной близости от образовательной организации с размещением соответствующих технических средств организации дорожного движения, маршруты движения детей и расположение парковочных мест.
3. Маршруты движения организованных групп детей от образовательной организации к стадиону, парку или спортивно-оздоровительному комплексу.
4. Пути движения транспортных средств к местам разгрузки/погрузки и рекомендуемые безопасные пути передвижения детей по территории образовательной организации.



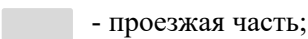

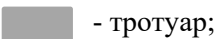


### II. Приложения.

План-схема пути движения транспортных средств и детей при проведении дорожных ремонтно-строительных работ вблизи образовательной организации.

# I. План-схемы образовательной организации

## 1. Район расположения образовательной организации, пути движения транспортных средств и детей (обучающихся)



-  - жилая застройка;
-  - движение транспортных средств
-  - проезжая часть;
-  - пешеходный переход
-  - тротуар;
-  - движение детей в (из) образовательное учреждение
-  - искусственная неровность

## Рекомендации к составлению план-схемы района расположения образовательной организации

1. Район расположения образовательной организации определяется группой жилых домов, зданий и улично-дорожной сетью с учетом остановок общественного транспорта (выходов из станций метро), центром которого является непосредственно образовательная организация;

2. Территория, указанная на схеме, включает:

- образовательную организацию;
- стадион вне территории образовательной организации, на котором могут проводиться занятия по физической культуре (*при наличии*);
- парк, в котором могут проводиться занятия с детьми на открытом воздухе (*при наличии*);
- спортивно-оздоровительный комплекс (*при наличии*);
- жилые дома, в которых проживает большая часть детей данной образовательной организации;
- автомобильные дороги и тротуары.

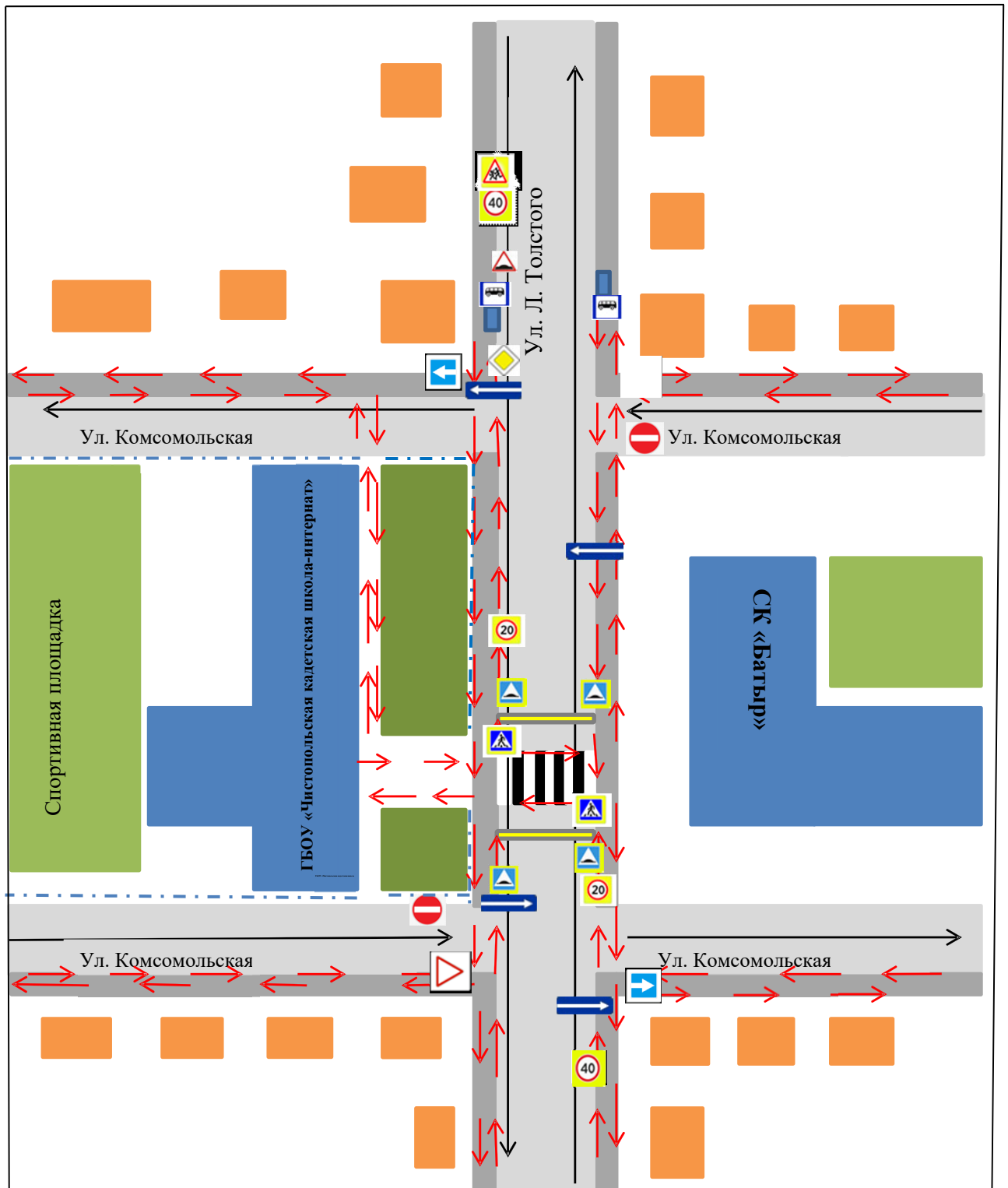
3. На схеме обозначены:

- расположение жилых домов, зданий и сооружений;
- сеть автомобильных дорог;
- пути движения транспортных средств;
- пути движения детей в/из образовательную организацию;
- опасные участки (места несанкционированных переходов на подходах к образовательной организации, места имевших место случаев дорожно-транспортных происшествий с участием детей-пешеходов и детей -велосипедистов);
- уличные (наземные - регулируемые / нерегулируемые) и внеуличные (надземные / подземные) пешеходные переходы;
- названия улиц и нумерация домов.

Схема необходима для общего представления о районе расположения образовательной организации. На схеме обозначены наиболее частые пути движения детей от дома (от отдаленных остановок маршрутных транспортных средств) к образовательной организации и обратно.

При исследовании маршрутов движения детей необходимо уделить особое внимание опасным зонам, где дети пересекают проезжие части дорог не по пешеходному переходу.

**2. Организация дорожного движения в непосредственной близости от образовательной организации с размещением соответствующих технических средств организации дорожного движения, маршруты движения детей и расположение парковочных мест.**



- жилая застройка;
- проезжая часть;
- тротуар;
- искусственная неровность
- ограждение школы
- движение транспортных средств
- пешеходный переход
- движение детей в (из) образовательное учреждение

## **Рекомендации к составлению схемы организации дорожного движения в непосредственной близости от образовательного учреждения.**

1. Схема организации дорожного движения ограничена автомобильными дорогами, находящимися в непосредственной близости от образовательной организации.

2. На схеме обозначаются:

- здание образовательной организации с указанием территории, принадлежащей непосредственно образовательной организации (при наличии указать ограждение территории);

- автомобильные дороги и тротуары;

- уличные (наземные - регулируемые/нерегулируемые) и внеуличные (надземные/подземные) пешеходные переходы на подходах к образовательной организации;

- дислокация существующих дорожных знаков и дорожной разметки;

- другие технические средства организации дорожного движения;

- направление движения транспортных средств по проезжей части;

- направление безопасного маршрута движения детей.

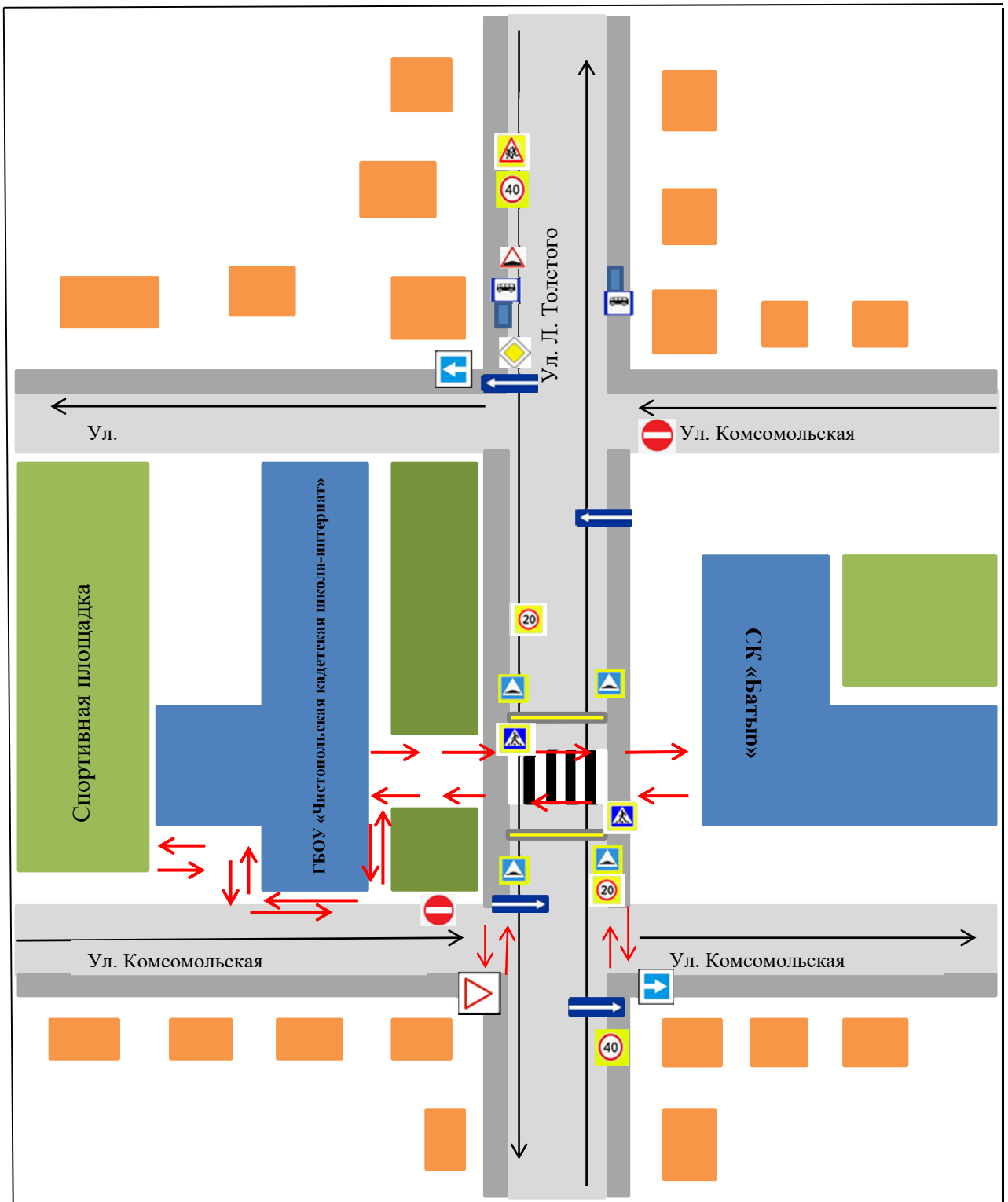
3. На схеме указано расположение остановок маршрутных транспортных средств и безопасные маршруты движения детей от остановочного пункта к образовательной организации и обратно;

4. При наличии стоянки (парковочных мест) около образовательной организации, указывается место расположение и безопасные маршруты движения детей от парковочных мест к образовательной организации и обратно.

К схеме (в случае необходимости) должен быть приложен план мероприятий по приведению существующей организации дорожного движения к организации дорожного движения, соответствующей нормативным техническим документам, действующим в области дорожного движения, по окончании реализации которого готовится новая схема.



**3. Маршруты движения организованных групп детей от образовательной организации к стадиону, парку или спортивно-оздоровительному комплексу.**



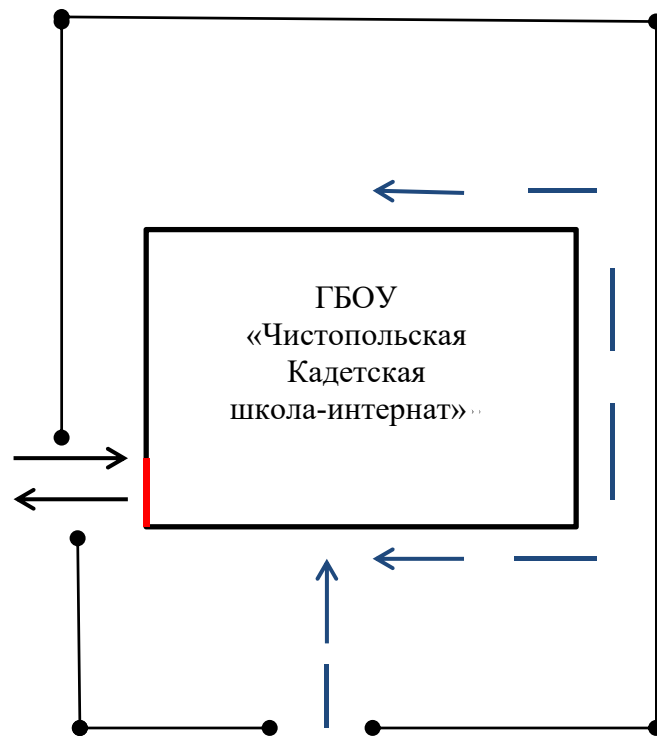
- жилая застройка;
- проезжая часть;
- тротуар;
- искусственная неровность
- пешеходный переход
- движение транспортных средств
- движение организованных групп детей






## **Рекомендации к составлению схемы маршрутов движения организованных групп детей от образовательной организации к стадиону, парку или спортивно-оздоровительному комплексу**

На схеме района расположения образовательной организации указываются безопасные маршруты движения детей от образовательной организации к спортивному комплексу, спортивной площадке и обратно.

Эти схемы должны использоваться преподавательским составом при организации движения групп детей к местам проведения занятий вне территории образовательной организации.

**4. Пути движения транспортных средств к местам разгрузки/погрузки и рекомендуемые безопасные пути передвижения детей по территории образовательной организации.**



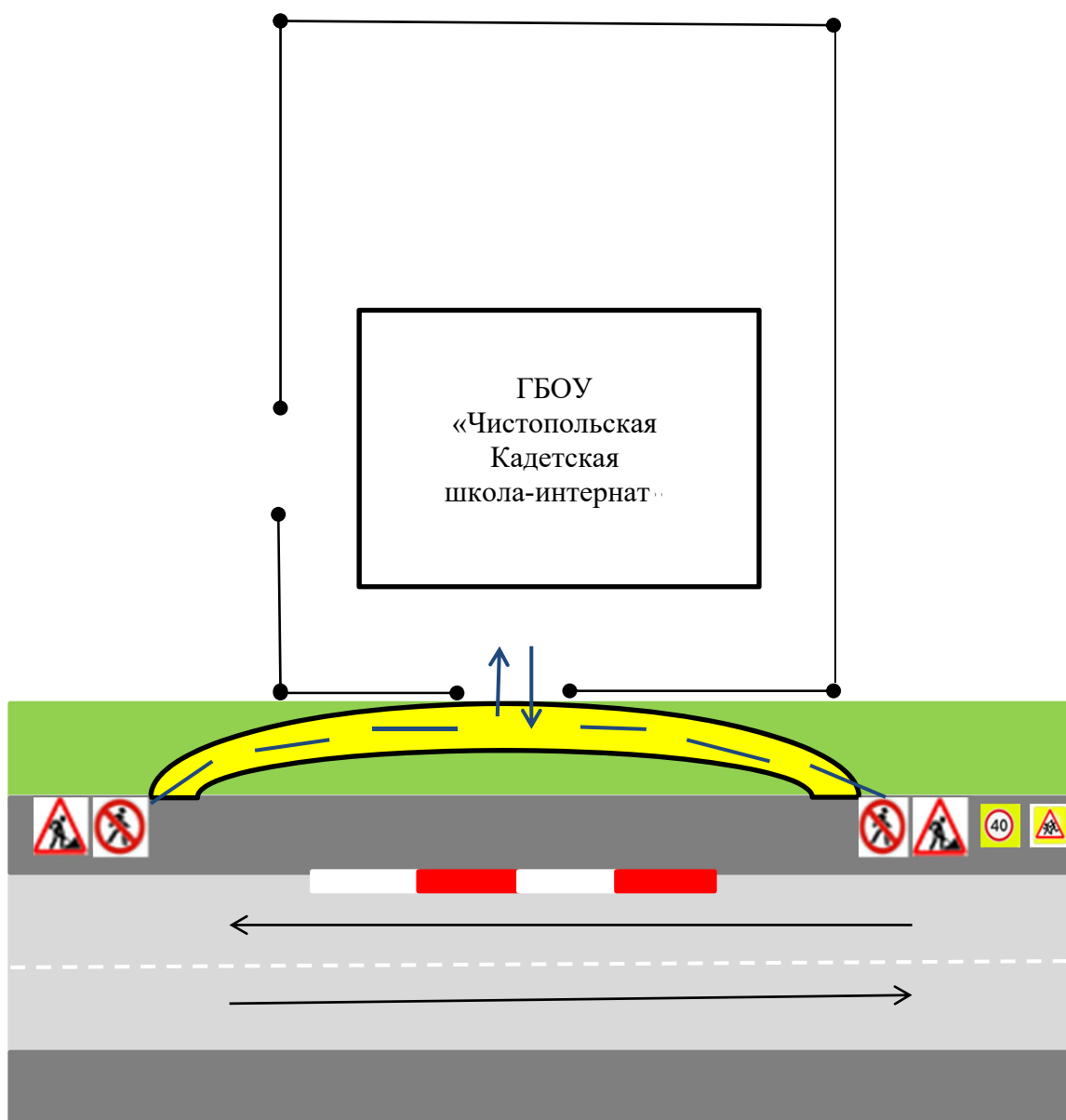
-  - въезд/выезд грузовых транспортных средств;
-  - въезд/выезд грузовых транспортных средств;
-  - движение детей по территории образовательной организации;
-  - место разгрузки/погрузки;
-  - ограждение образовательной организации


**Рекомендации к составлению схемы пути движения транспортных средств к местам разгрузки/погрузки и рекомендуемые безопасные пути передвижения детей по территории образовательной организации**


На схеме указывается примерная траектория движения транспортных средств на территории образовательной организации, в том числе места погрузки/разгрузки, а также безопасный маршрут движения детей во время погрузочно-разгрузочных работ. В целях обеспечения безопасного движения детей по территории образовательной организации необходимо исключить пересечения путей движения детей и путей движения транспортных средств.


## Приложение

### II. План-схема пути движения транспортных средств и детей при проведении дорожных ремонтно-строительных работ вблизи образовательного учреждения



 - временная пешеходная дорожка;

 → направление движения транспорта;

 → - рекомендуемое направление движения пешеходного потока

## **Рекомендации к составлению план-схемы пути движения транспортных средств и детей при проведении дорожных ремонтно-строительных работ вблизи образовательной организации**

На схеме указывается место производства дорожных ремонтно - строительных работ, его обустройство дорожными знаками и ограждениями, иными техническими средствами организации дорожного движения, а также безопасный маршрут' движения детей к образовательной организации с учетом изменения маршрута движения по тротуару.

На схеме обозначены:

- участок производства дорожных ремонтно-строительных работ;
- автомобильные дороги;
- тротуары;
- альтернативные пути (обходы места производства дорожных ремонтно-строительных работ пешеходами и объезды транспортными средствами);
- здание образовательной организации;
- ограждение территории образовательной организации (при наличии)